













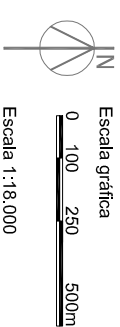
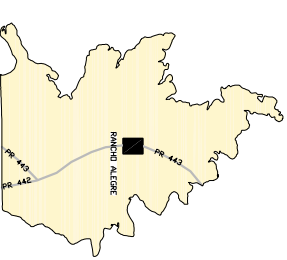


LEGENDA

-  Perímetro urbano
-  Arruamento e lotes
-  Rios, córregos e lagoas
-  Vias estruturais
-  Vias projetadas
-  Macrozoneamento Urbano
-  Macrozona Consolidada
-  Macrozona a ser Consolidada
-  Macrozona Produtiva
-  Macrozona Industrial
-  Macrozona de Ocupação Controlada
-  Macrozona de Interesse Social
-  Macrozona de Proteção Ambiental
-  Macrozona de Expansão Urbana



Município com localização da área urbana



Fonte: Base Paraná Urbano / COPEL / Dados Trabalhados pela Ecopólis
 Desenhista: Thairine Ayoub / Guilherme M. Batista / José F. Conte

PLANO DIRETOR MUNICIPAL PARTICIPATIVO DE RANCHO ALEGRE

ANEXO II - Macrozoneamento Urbano de Rancho Alegre

Responsável Técnico: Ecopólis - Organização Não Governamental
 Data: Julho de 2009

